



© M. Chaigneau



© M. Chaigneau



*Sauf plages, certains sentiers côtiers et la coulée verte

Sources et menhirs

9,7 km

Saint Michel-Chef-Chef



2h20 50mn*

Les plages de sable fin, les falaises de schiste, la vue dégagée et grandiose jusqu'à La Baule, la coulée verte,... autant d'atouts qui font de Saint-Michel-Chef-Chef une station balnéaire qui sait aussi ravir les amateurs de glisse. Plongez au cœur de l'histoire de la commune avec ses menhirs, à découvrir au détour des chemins et ses sources littorales qui ont construit la réputation de la station.

1 Du point de départ, longez la mer sur votre droite via le boulevard de l'océan. Poursuivez jusqu'au rond-point. De là, 2 possibilités s'offrent à vous : continuer tout droit route de la Source puis chemin de la Coconnière sur la gauche en traversant les Terres rouges, ou emprunter la version marée basse, sur la plage jusqu'au bois.

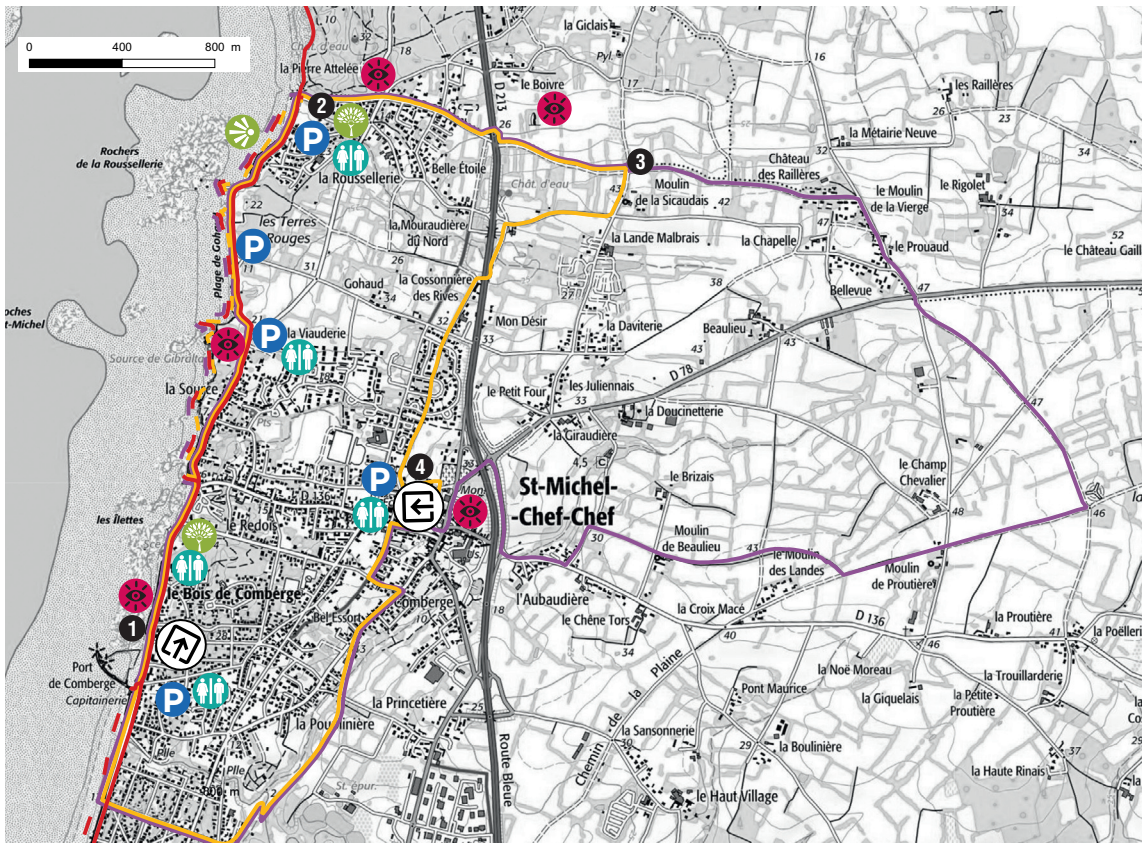
2 Quittez la plage pour prendre le chemin du Reveau (à 50 m du circuit, découvrez le menhir de la Pierre Attelée) puis en face la rue de la Pierre Levée. Empruntez le tunnel sous la 2x2 voies (hauteur limitée) et poursuivez sur le chemin de la Sicaudais.

Pour découvrir l'arrière-pays et ses moulins, vous pouvez aussi poursuivre sur le circuit « Littoral et Moulins ».





3 Au moulin, tournez à droite, puis une seconde fois dans la rue Croix de la Mouraudière du Nord. Avant la 2x2 voies, tournez à gauche et longez-la puis traversez par le tunnel (hauteur limitée). Prenez à gauche chemin de Mondésir et continuez tout droit à travers le lotissement. Rattrapez l'avenue de l'Horizon.

4 Au rond-point, tournez à gauche dans l'avenue des Renardières, puis à droite dans la venelle avant le rond-point suivant. Passez derrière l'église, longez le parking et prenez à droite rue du Redois, puis à gauche dans la rue du Moulin. Au bout, allez à gauche dans l'avenue du Commandant l'Hermier puis en face impasse des Boutons d'Or. Commencez à cheminer dans la coulée verte, traversez la route et poursuivez toujours sur le chemin. Après la passerelle, sortez de la coulée verte et rejoignez la mer en allant toujours tout droit dans l'avenue Victor Hugo. Là, longez la mer à droite pour rejoindre le port.

FOCUS
 Les sources de Comberge et de Gibraltar
 La Biscuiterie des galettes Saint-Michel



BALISAGE DES CIRCUITS

-  Bon chemin
-  Tourner à droite
-  Tourner à gauche
-  Mauvais chemin

Sur la portion commune au GR®8, suivez le balisage blanc-rouge.

 Point de départ
Port de Comberge (ou bourg de St Michel-église)
 Coordonnées GPS départ
47.173669, -2.164686
(ou 47.181192, -2.148681)
 Praticabilité
Toute l'année
 Types de revêtements majeurs
Enrobé et naturel
 Niveau de difficulté
Facile
 Le circuit **Littoral et moulins**
 13,7 km (en violet sur la carte)
 est accessible :

-  Parking
-  Aire de repos
-  Point de vue
-  Site touristique / patrimoine
-  Toilettes

- GR®8
- Variante marée basse
- Sources et menhirs
- Variante marée basse
- Littoral et moulins
- Variante marée basse

 3h15
 1h15*