



© P. Gérard



© A.C. Photographie du Dimanche



© P. Gérard

10,3 km

# Les Migrateurs

Villeneuve-en-Retz



2h40

1h

Partez à la découverte des paysages du Marais Breton Vendéen et des oiseaux migrateurs, de la production de sel par les paludiers mais aussi de l'agriculture et de la gestion hydraulique du marais. Ici les oiseaux vont et viennent au rythme des marées et la flore se réinvente au gré des saisons.

**1** Du point de départ, dirigez vers la gauche en direction du bourg puis bifurquez à droite dans la rue des Marins en traversant au niveau du plateau. Au carrefour, poursuivez en face rue de la Barrière et restez dans cette rue jusqu'au pont. Passez dessous et continuez sur cette route jusqu'au prochain carrefour. Là, prenez à droite pour rejoindre le marais. Passez les habitations.

**2** Au croisement, à l'arrêt de bus, cheminez à droite sur la route. Découvrez le Marais Breton Vendéen, entre bétail et oiseaux migrateurs. Au croisement des routes, poursuivez à gauche. Restez sur la route jusqu'aux prochaines habitations.

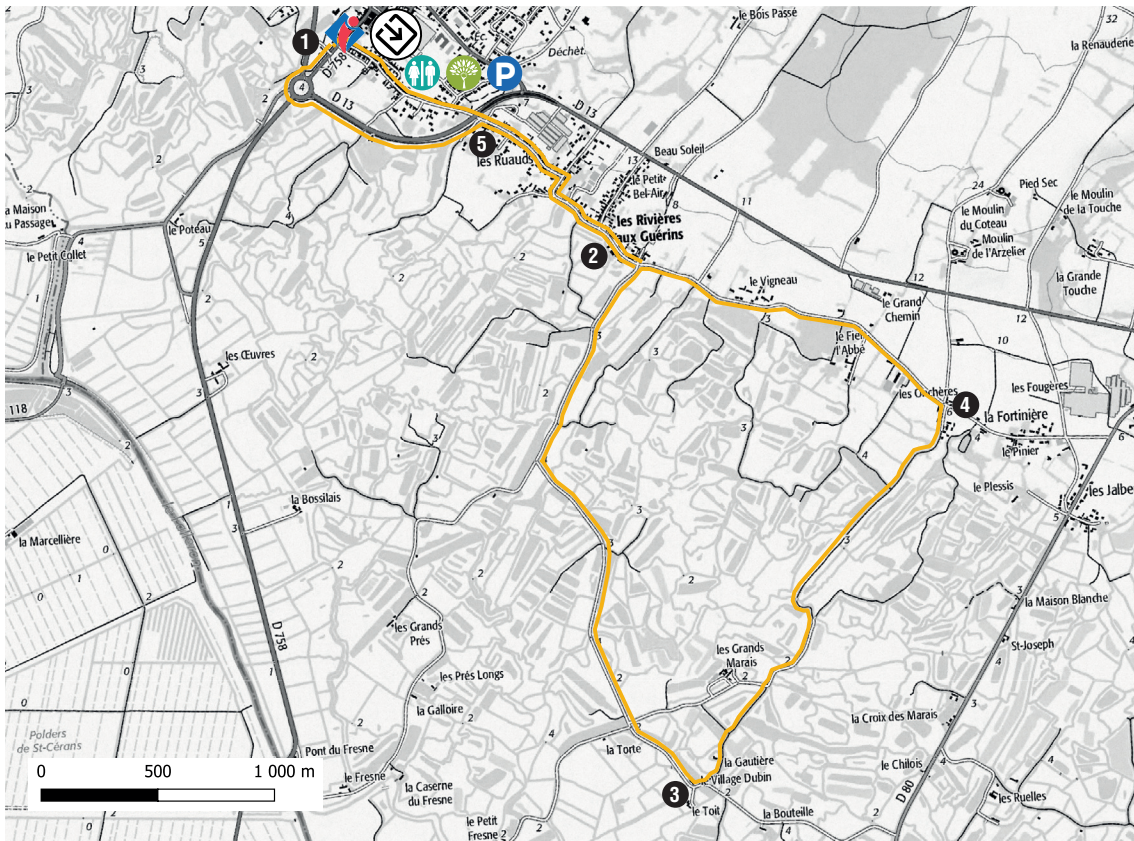
**FOCUS**

Les oiseaux migrateurs :  
aigrettes,  
ibis sacrés,  
hérons ...





**3** Au hameau Le Village Dubin, dans le 2<sup>nd</sup> virage, allez à gauche dans le chemin. Poursuivez sur la route de terre, franchissez l'étier par la passerelle en béton puis poursuivez toujours tout droit à travers le marais.

**4** Au bout, prenez à gauche et restez toujours sur cette route pour regagner le hameau déjà traversé. Poursuivez à gauche au carrefour pour retrouver le pont.

**5** Avant celui-ci, allez à gauche sur la route de terre. Celle-ci devient piste cyclable au niveau du grand rond-point. Faites-en le tour en traversant 3 routes et regagnez votre point de départ.



## BALISAGE DES CIRCUITS

-  Bon chemin
-  Tourner à droite
-  Tourner à gauche
-  Mauvais chemin

 Point de départ  
**Office de Tourisme de Bourgneuf-en-Retz, La Salorge, route de Bouin**

Coordonnées GPS départ  
**47.041009, -1.956516**  
 Praticabilité  
**Toute l'année sauf en période de fortes pluies**  
 Types de revêtements majeurs  
**Enrobé** (petites routes peu fréquentées)  
 Niveau de difficulté  
**Facile**

Extrait de Scan25® - ©IGN-2023 - Autorisation n°40-23/005 - Reproduction interdite  
 A. Créations - Ne pas jeter sur la voie publique  
 10-31-1240

-  Parking
-  Aire de repos
-  Point de vue
-  Site touristique / patrimoine
-  Toilettes

 Les Migrateurs