



# Marais et moulins

14,6 km

Chauvé



3h35



1h20



2h30

Plongez au cœur d'un milieu naturel empreint d'histoire. Tandis que les marais attenants au canal de Haute-Perche vous offrent la possibilité d'observer une faune et une flore diversifiées, le canal lui-même se fait écho du passé lorsqu'il servait au transport des marchandises, de l'arrière-pays vers la côte : briques, tuiles et céréales...

1 Du parking du parc de loisirs, empruntez la rue d'Arthon à droite puis tournez quelques rues plus loin à gauche dans la rue du Bressoreau. Parcourez-la sur 800 m. Au panneau de sortie d'agglomération, tournez à droite dans le chemin. A la patte d'oie, prenez à gauche vers le Moulin de Haute-Perche puis en face sur la D 5. Traversez et prenez à gauche puis à droite dans le chemin à l'arrêt de bus. A l'intersection, prenez à droite. Au plan d'eau, continuez encore à droite deux fois et rejoignez la Basse Chanterie que vous traversez tout droit.

2 Au carrefour, vous pouvez emprunter le raccourci vers la Grande Aurière (9,9 km). Sinon, continuez tout droit. Au calvaire, prenez à gauche vers la Landerie puis à droite vers la Baconnière. A l'intersection, rejoignez les

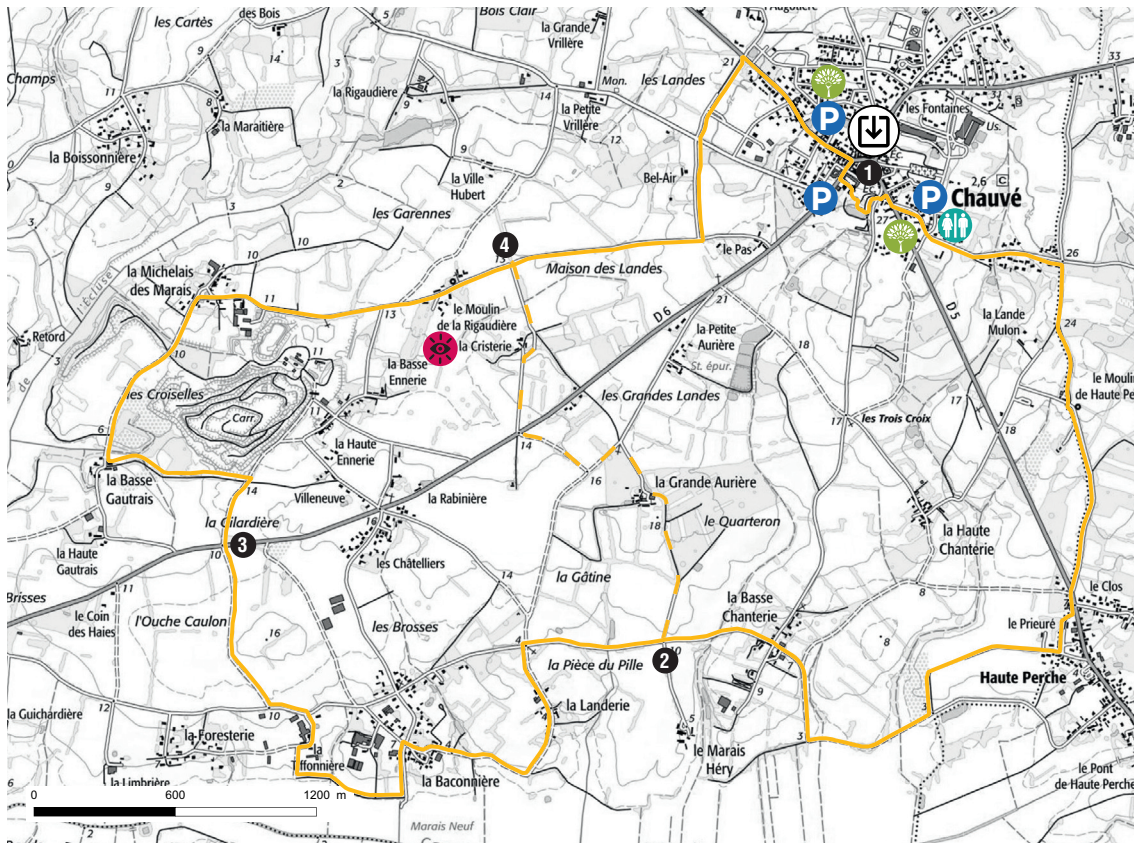
marais à gauche puis contournez la ferme de la Tiffonnière. Allez à gauche sur la route puis prenez le chemin à droite.

3 Traversez la D 6 (prudence) et continuez en face jusqu'à l'intersection. Tournez à gauche vers la Basse Gautrais puis à droite pour contourner la carrière. Traversez le village la Michelais des Marais et prenez la route à droite en direction du Moulin de la Rigaudière.





4 Au carrefour, prenez en face vers Le Pas puis à gauche pour rejoindre Bel-Air et la route de Saint-Père. Tournez à droite pour rejoindre le centre et avant l'église, prenez à droite sur la route de Pornic puis à gauche en face de la mairie vers le parc de loisirs.

FOCUS

L'architecture locale tient ses matériaux de la carrière de Chauvé et des briqueteries alentours.



## BALISAGE DES CIRCUITS

-  Bon chemin
-  Tourner à droite
-  Tourner à gauche
-  Mauvais chemin

 Point de départ  
**Parc de loisirs,**  
**7 rue de la Chantrie**

Coordonnées GPS départ  
**47.149985, -1.985025**

Praticabilité  
**Toute l'année. Possibilité de tronçons inondés en hiver au niveau des marais**  
 Types de revêtements majeurs  
**Enrobé et naturel**  
 Niveau de difficulté  
**Facile**

-  Parking
-  Aire de repos
-  Point de vue
-  Site touristique / patrimoine
-  Toilettes

 Marais et moulins     Raccourci