



9 km

Les menhirs

Chauvé



2h15



45mn



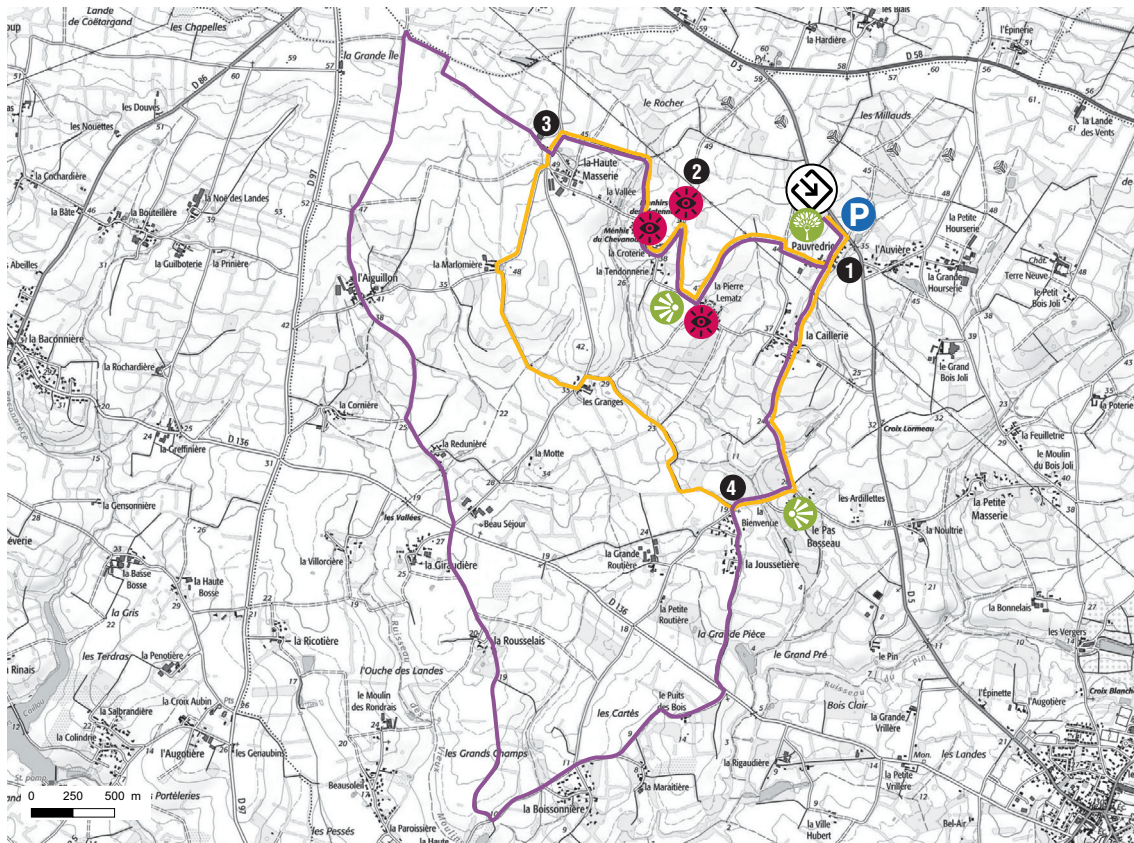
1h30

Dans un cadre paisible et verdoyant, laissez-vous surprendre par de nombreux menhirs, témoins d'une présence humaine ancienne à Chauvé. Parfois impressionnants par leur hauteur ou anecdotiques par la subsistance de leurs cales de levage, les menhirs remarquables de la commune sauront éveiller votre curiosité.





- 1 Depuis le point de départ, rejoignez le village de la Pauvredie. A l'intersection, poursuivez en direction de La Pierre Lematz. (A l'intersection, vous pouvez aller en face pour découvrir à 100 m le menhir haut de 3,75m. Profitez également du panorama dégagé jusqu'à la ligne de collines qui cache la baie de Bourgneuf. Revenez sur vos pas). A l'intersection, poursuivez à droite dans le chemin pour rejoindre les menhirs des Platennes.
- 2 Prenez à gauche et rejoignez La Croterie puis tournez à droite dans le chemin après le menhir situé en bord de route. Au bout, prenez à gauche pour rejoindre la route et encore à gauche vers la Haute-Masserie.


FOCUS
 Les menhirs des Platennes sont composés de trois blocs imposants constitués de grès. Leur hauteur varie de 4,40 à 5,30 m.

- 3 **Pour découvrir les paysages et villages typiques de la région et prolonger la balade, vous pouvez poursuivre sur le circuit « Villages »**
 Au carrefour des cinq chemins, prenez à droite en direction de la Marlonnière. Longez le petit étang et prenez aussitôt à gauche. A la route, prenez à gauche puis à droite dans le chemin et aussitôt à droite pour rejoindre la Bienvenue.
- 4 Face au calvaire, prenez la route à gauche et dans le virage, empruntez le chemin sur la gauche. Au bout, prenez à droite vers La Caillerie. Rejoignez de nouveau le village de la Pauvredie puis le point de départ.



BALISAGE DES CIRCUITS




-  Bon chemin
-  Tourner à droite
-  Tourner à gauche
-  Mauvais chemin

 Point de départ
Aire de pique-nique de la Pauverdrie, route de Saint-Père

Coordonnées GPS départ
47.182509, -2.010055

Praticabilité
Toute l'année
 Types de revêtements majeurs
Naturel
 Niveau de difficulté
Facile

Le circuit **Les villages**
 15 km (en violet sur la carte)
 est accessible :

 3h45
 1h15
 2h30

 Parking
 Aire de repos
 Point de vue
 Site historique / patrimoine
 Toilettes

 Les menhirs  Les villages

Extrait de Scan25⁺ - ©IGN-2023 - Autorisation n°40-23/005 - Reproduction interdite
 A. Créations - Ne pas jeter sur la voie publique
 10-31-1240

 Destination Pornic
 PORNIC agglo
 FFRandonnée
 Loire Atlantique

Pour aller plus loin : www.pornic.com